GOBIERNO REGIONAL DE ÑUBLE

COMUNIDAD LEUFU LLANCA · Mapu Ñuble ·

ALICO ANTES DE SAN FABIÁN

Aprendiendo sobre la presencia indígena en el territorio de San Fabián

Fotografía: Sector El Roble, Comuna de San Fabián

ESTA INICIATIVA SE REALIZA CON EL APOYO DEL GOBIERNO REGIONAL DE ÑUBLE

Créditos

Equipo de trabajo proyecto:
Juan Carlos González (coordinador)
Comunidad Indígena Leufu Llanca Mapu Ñuble:
Marta Llanca Quiñones (presidenta)
Jacqueline Saavedra Llanca (vice pdte)
Ximena Gallardo Llanca (secretaria)
Angélica Parra Llanca (tesorera)
Víctor Parra Llanca (consejero)
Bárbara Parra Llanca (consejera)
Silvia Llanca Pinilla
Jorge Llanca Pinilla
Silvana Parra Llanca
Pedro Parra Llanca
Giovanna Gallardo Llanca
Matías Moyano Gallardo
Instagram comunidad: @l.m.ll_nuble

Autores:
Emilia Catalán (antropóloga)
Sergio Acuña (recopilador)
Jennifer Pavez (arqueóloga)

Diagramación e ilustraciones:
Isabel Arredondo Órdenes
Impresión:
Taller Indómito
San Fabián de Alico, 2026

Nublearqueologia@gmail.com

Revisores especialistas:
Ángela Guajardo (Arqueóloga Consejo de Monumentos Nacionales)
Óscar Toro (Arqueólogo, profesor Universidad Alberto Hurtado)

Agradecimientos por su apoyo en este proyecto
Expertos locales:
Enrique Concha (Los Mayos)
Pedro Fuentes (Las Guardias)

Apoyo logístico:
José Luis Ilabarra (Caracol)
Alejandro González (Los Robles)
Margarita Pinilla (Las Guardias)
Manuel Contreras (Los Puquios)

Entrevistados/as:
Hortensio Contreras Rodríguez (Caracol)
Victorina González Vilumilla (El Roble)
Manuel Riquelme (Bullileo)
Juan Figueroa (Veguillas)

Acceso a piezas arqueológicas:
Museo de Historia Natural de Concepción

Financiamiento:
Concurso de vinculación con la comunidad 8% 2025 - Fondo Social e Inclusión - Gobierno Regional de Ñuble
Proyecto Conociendo las raíces mapuche de nuestra tierra junto a la comunidad Leufu Llanca Mapu: Revitalización Cultural, Inclusión Social y Diálogo Comunitario

ALICO ANTES DE SAN FABIÁN

Aprendiendo sobre la presencia indígena en el territorio de San Fabián

Taller de difusión Sector el Roble

Taller de difusión Sector Los Puquios

Taller de difusión Sector Las Guardias

Presentación

El proyecto “Conociendo las raíces mapuche pewenche de nuestra tierra junto a la comunidad Leufu Llanca Mapu: Revitalización Cultural, Inclusión Social y Diálogo Comunitario", financiado por el FONDO SOCIAL E INCLUSIÓN - CONCURSO DE VINCULACIÓN CON LA COMUNIDAD 8%, del Gobierno Regional de Ñuble, ha buscado revitalizar y difundir la cultura mapuche-pewenche en San Fabián de Alico, abordando la histórica invisibilización de los pueblos originarios en la región de Ñuble. La Comunidad Indígena Leufu Llanca Mapu, heredera de un legado cultural mapuche poco reconocido, enfrenta desafíos de identidad y exclusión.

A través de charlas participativas internas y públicas, se ha buscado fortalecer su organización y recuperar la memoria histórica indígena local, promoviendo su inclusión social y alineándose con el Convenio 169 de la OIT y la Ley 19.253, sobre derechos culturales y sociales de las poblaciones indígenas en Chile.

Este cuadernillo es parte de los productos de este proyecto, y buscamos que pueda acompañar el proceso de las charlas y diálogos. Se divide principalmente en tres partes: Arqueología del boquete Alico, Historia mapuche colonial y de inicios de la época republicana en el boquete Alico e historia y trabajo de la familia Llanca y la comunidad indígena que han organizado.

Alico: camino ancestral cordillerano

Nuestra comuna de San Fabián se ubica en un espacio natural especial de baja altura, que se introduce muy al interior de la cordillera de los Andes. Detrás del volcán Chillán nace el río Ñuble cuyos afluentes abren decenas de pasos hacia el otro lado de la cordillera. Hace al menos 4 siglos que Alico es el nombre de este boquete cordillerano, así como algunas de sus partes, que han sido documentadas en crónicas y descripciones geográficas: Valle de Alico, Cerro Alico, mogotillo Alico, Río Alico, Volcán Alico o Paso Alico.

Los mapuche pewenche tuvieron presencia de larga data. De ahí que la palabra Alico derivada del mapudungun podría significar "agua abundante" (al'üko), "muy adentro" (al'ükon) o "agua caldeada" (aliko). Hace siglos que ha sido un buen camino para cruzar la cordillera, por eso que se le ha considerado como un boquete cordillerano o como parte del área geográfica que los antiguos españoles llamaron La Montaña.

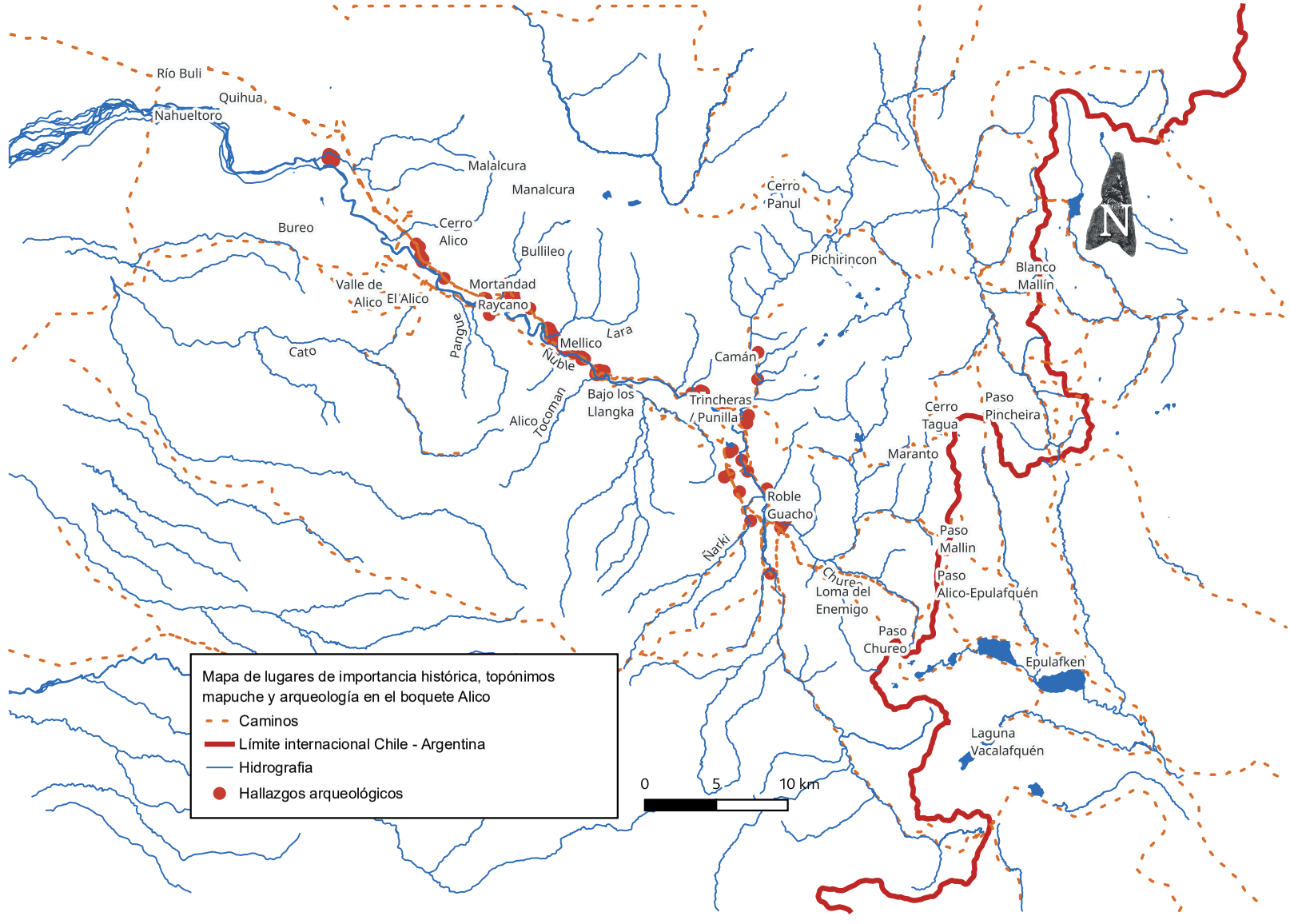
Río Buli
Quihua
Nahueltoro
Malalcura
Manalcura
Bureo
Cerro Alico
Bullileo
Valle de Alico
El Alico
Mortandad
Raycano
Pangue
Mellico
Lara
Ñuble
Cato
Alico
Tocoman
Bajo los Llangka
Cerro Panul
Pichirincon
Camán
Trincheras / Punilla
Blanco Mallín
Cerro Tagua
Paso Pincheira
Maranto
Roble Guacho
Ñarki
Paso Mallin
Paso Alico-Epulafquén
Chureo
Loma del Enemigo
Paso Chureo
Epulafken
Laguna Vacalafquén
N
Mapa de lugares de importancia histórica, topónimos mapuche y arqueología en el boquete Alico
Caminos
Límite internacional Chile - Argentina
Hidrografia
Hallazgos arqueológicos
0
5
10 km

Hallazgos arqueológicos del boquete Alico, región del Ñuble

La región de Ñuble se emplaza en la zona de transición entre las áreas geográficas denominadas Chile Central y Chile Centro Sur, siendo sus vestigios arqueológicos concordantes con los Complejos Culturales Pitrén y El Vergel[1], las culturas materiales antecesoras del pueblo mapuche; por lo que en esta **síntesis de los hallazgos arqueológicos del valle de Alico**, se usará como referencia la periodificación existente para Chile Centro Sur[2]. **Los sitios arqueológicos se presentan desde los más antiguos a los más recientes**, poniendo especial énfasis en aquellos que han sido excavados y fechados[3]. A continuación, se responderán algunas preguntas indispensables para introducirnos a la arqueología de San Fabián de Alico.



¿Qué es la arqueología?

La arqueología es una disciplina que estudia las sociedades del pasado a partir de sus vestigios materiales, como por ejemplo fragmentos de cerámica, herramientas de piedra, arte rupestre o estructuras habitacionales, que se pueden encontrar sobre o bajo la tierra, enterrados por el paso del tiempo. Cada materialidad entrega información única para el estudio e interpretación de los antiguos habitantes de un territorio, para lo cual se usan métodos de las ciencias naturales y sociales.

¿Qué es un sitio arqueológico?

Un sitio arqueológico es una concentración de restos arqueológicos (partes, ruinas o conjuntos de objetos) que dan cuenta de la actividad humana desarrollada en el pasado, en un espacio o lugar determinado, y que refleja un modo de vida que ya no existe en la actualidad[4].

¿Cómo se han identificado los sitios arqueológicos del boquete Alico?

Lamentablemente, en la comuna de San Fabián de Alico, se planifica realizar obras de gran impacto ambiental y cultural, como el Embalse Punilla, Hidroeléctrica Ñuble y Línea de Transmisión Punilla-San Fabián. Como estos proyectos afectan el patrimonio arqueológico, la **Ley N°17.288 de Monumentos Nacionales y la Ley 19.300 Sobre Bases Generales de Medio Ambiente** obliga que se hagan investigaciones en el área a intervenir, dando como resultado el hallazgo de múltiples sitios arqueológicos en nuestro territorio[5]. Sin embargo, también se han registrado sitios en investigaciones académicas y comunitarias, como los sitios Marantú y Confluencia 04 respectivamente. Destaca el sitio **Marantú** que corresponde a un complejo de **más de 200 petroglifos** ubicados en la cordillera de San Fabián, los que han sido asociados al estilo de arte ruprestre Guaiquivilo de la cordillera de la región del Maule y, en menor medida, al estilo presente en sitios del noroeste de la provincia de Neuquén (Argentina)[6].

¿Qué hacer si encuentro un hallazgo arqueológico?

Al encontrar un hallazgo arqueológico lo más relevante es mantenerlo en su lugar (no mover, ni extraer, ni excavar), ya que cada pieza es parte de un contexto y modificarlo repercute en su potencial informativo. Además, en Chile los materiales arqueológicos **están protegidos por la Ley N°17.288 de Monumentos Nacionales**. En el boquete Alico, desde hace muchos años lugareños, con las mejores intenciones de darles un cuidado personal y desconociendo el daño producido al intervenir los sitios, han recogido piezas arqueológicas. A ellos, se sugiere avisar al Consejo de Monumentos Nacionales (teléfono oficina Ñuble 422832613) o a la Municipalidad de San Fabián, para que puedan realizar un registro de estas valiosas piezas, y así entender mejor la historia local, lo cual ya se realizó en una ocasión en la comuna[7]. Actualmente se está impulsando la construcción de una Sala de Exposiciones en San Fabián, que pueda reunir los hallazgos arqueológicos locales, y así, puedan estar a disposición de la comunidad.

Cazadores Recolectores del Periodo Arcaico: ca. 10.000 a 2.000 años A.P

El periodo Arcaico se extiende desde finales del Pleistoceno hasta el Holoceno Tardío, se caracteriza por grupos cazadores recolectores que usaron para subsistir los recursos naturales disponibles en el ambiente que habitaron[8]. En el boquete Alico, existe evidencia de dos fases de este periodo: el Arcaico Medio y el Arcaico Tardío, que nos habla de la presencia humana en este territorio desde hace miles de años, al menos de 5000 años atrás.

Arcaico Medio (ca. 7000 a 2000 años A. P.)

El sitio arqueológico que presenta **las ocupaciones más antiguas conocidas en el boquete Alico** corresponde al 08SFA024, localizado en una **terraza fluvial cercana al Estero Lara**. En el sitio se dataron **restos de un fogón** identificado entre los 80-90 cm de profundidad aproximadamente, usando la técnica de radiocarbono, obteniéndose una fecha de 5.190 ± 30 años AP, es decir, este hallazgo tiene una antigüedad de más de 5000 años, asociada al periodo Arcaico Medio[9].
Entre los materiales diagnósticos destacan **puntas tipo lanceoladas**, de tamaño medio a grande, manufacturadas a partir de materia primas de basalto de grano medio o rocas ígneas no silíceas de grano medio. Además, se asocian a este período aquellas que presenten forma foliácea con doble punta[10].

Punta tipo foliácea de doble punta recuperada desde el Sitio 08SFA24, asociada al periodo Arcaico Medio

Arcaico Tardío (ca. 4.000 a 2.000 años A.P)

El periodo Arcaico Tardío está representado en el sitio **Casa de Piedra Punilla**, en donde también se dataron **restos de carbón** con el método de radiocarbono, resultando una fecha de 3042 ± 34 años AP, es decir, hace más de 3000 años atrás[11]. Este sitio corresponde a un alero aledaño al río Ñuble, que incluso hasta tiempos recientes fue usado como refugio. Entre los materiales identificados se mencionan escasos derivados de talla lítica, lo que hace referencia a los fragmentos de rocas que van desprendiéndose al fabricar una herramienta de piedra.



Poblaciones con cerámica y cultivos del periodo Alfarero 300 d.C a 1536 d.C

Periodo Alfarero Temprano (300 años d. C a 900-1.000 años d. C)

El periodo Alfarero Temprano se caracteriza por la transición de los grupos cazadores recolectores al uso de la **horticultura y la alfarería**. En Chile Centro Sur se definió el **Complejo Cultural Pitrén**, determinado a partir de la alfarería identificada en sitios fúnebres[12]. Su patrón de asentamiento incluye ocupaciones de carácter permanente o semipermanente y en algunos sitios se ha identificado cultivos de quínoa[13] y maíz[14], así como objetos textiles y metálicos[15].

En el boquete Alico, el sitio **Pasarela El Inglés** fue fechado con radiocarbono y entregó una fecha calibrada de entre **135 a 327 años d.C**. El sitio es descrito como un área **en torno a un fogón, conformando una unidad residencial transitoria**, en la que se ocuparon mayoritariamente materias primas líticas locales. Además, presenta un **conjunto de cerámicas en el que destacan fragmentos con decoración incisa**[16], técnica que requiere el corte, marcaje o rayado del contenedor cerámico previo al proceso de cocción.

En el sitio ya mencionado cercano al estero Lara, una de las muestras cerámicas datada con la técnica de termoluminiscencia entregó una fecha de 905 años d.C., sugiriendo una ocupación en el límite tardío de este periodo . Además, en el sitio se identificó un tembetá lítico, que es un adorno que se utiliza inserto en una perforación del labio inferior, que podría estar asociado al período Alfarero Temprano[17].



Punta foliácea Sitio 08SFA24, probablemente corresponde al Periodo Arcaico.

Tembetá recuperado en el sitio 08SFA24. Asociado al periodo Alfarero Temprano

Puntas de proyectil de diferentes materias primas recuperadas en el rescate arqueológico del sitio 08SFA24.

Vista de excavaciones de rescate arqueológico realizadas en el sitio 08SFA24 (Extraído de Garceau, 2018a).

Agradecemos al MHN de Concepción por autorizarnos a fotografiar los materiales resguardados en sus dependencias.

Ejemplo de fragmento de vasija monocroma con mamelón del Sitio 08SFA24.

Fragmento de piedra horadada recuperada desde el sitio 08SFA24.

Asa de contenedor cerámico recuperado en el rescate arqueológico del sitio 08SFA24.



Fragmento de cuerpo de cerámica con decoración blanca sobre engobe rojo del sitio 08SFA24.

Pipa de cerámica del Sitio 08SFA24.

Agradecemos al MHN de Concepción por autorizarnos a fotografiar los materiales resguardados en sus dependencias.

Periodo Alfarero Tardío (1.000 d.C a 1.550 d.C)

El periodo Alfarero Tardío se caracteriza por una alta complejidad social[18]. En Chile Centro-Sur se definió el **Complejo Cultural El Vergel**, caracterizado por la diversidad de sus patrones fúnebres, alfarería con decoración rojo sobre blanco, consolidación del uso del metal, mayor variedad de cultivos como quínoa, maíz, y porotos[19], y un mayor aumento poblacional, siendo reconocido como el antecedente arqueológico, de lo que en el periodo histórico se reconoce como la cultura mapuche.

En el boquete Alico se han datado 3 sitios con componente del Período Alfarero Tardío, los cuales corresponden a 08SFA24, 08SFA45 y 08SFA46, localizados entre el estero Lara y la pasarela Veguillas . El primero presenta dos dataciones con técnica de termoluminiscencia, que entregaron fechas de **1.355 años d. C y 1.415 años d. C.** El conjunto cerámico da cuenta de un importante asentamiento con actividades domésticas, destacando **el estilo alfarero rojo y blanco**[20]. El conjunto lítico se caracteriza por presentar **elementos de molienda**, como morteros y manos de moler, además de **piedras horadadas y puntas de proyectil** de diferentes materias primas, como obsidiana, sílice, basaltos y andesitas[21].

El sitio 08SFA45 presenta una datación con termoluminiscencia de **1.475 d.C**, entre los materiales recuperados destaca **un fragmento de cerámica con decoración bicroma y otros fragmentos con engobe rojo**[22].

Por último, el sitio 08SFA46 presenta una datación de **1.110 d.C**., pero su **conjunto cerámico presenta rasgos típicos del período Alfarero Temprano, con piezas monocromas y algunos fragmentos con decoración incisa**, lo que de acuerdo con el autor sugiere **una permanencia de tradiciones tempranas** en una cronología normalmente atribuida al Complejo Cultural El Vergel[23].

Hallazgos arqueológicos del Periodo Histórico: 1.536 al siglo XIX

Desde el punto de vista de la arqueología, el periodo histórico se extiende **desde la época de contacto con los españoles hasta el siglo XIX** aproximadamente. En Ñuble se puede tomar como año de contacto el 1536, por la Batalla de **Renüwelen**. Con el avance de la época de la Conquista y la Colonia, el periodo Histórico se caracteriza por la adopción indígena de nuevas tecnologías y recursos traídos por los europeos al continente, y también por la apropiación de elementos americanos por parte de los españoles. Por ejemplo, destaca la temprana adopción del caballo, vaca, cordero, y otros animales domésticos por parte de los mapuche.

No obstante, una de las propuestas a propósito de algunos hallazgos de cerámicas en el boquete Alico es que **"aún en tiempos históricos, con o sin contacto con el español, las poblaciones indígenas mantuvieron un fuerte tradicionalismo tecnológico en la cerámica"**[24]. Esto podría indicar la predominancia de la presencia indígena en tiempos coloniales, en el boquete Alico, lo que es coherente con los registros históricos que se revisarán más adelante.

Existen algunas evidencias arqueológicas que sugieren una cercanía a la cultura mapuche, por ejemplo, la predominancia de fragmentos cerámicos con tratamiento de superficie pulido en los sitios La Jacinta y Sala de Máquinas, que han sido adscritos al periodo histórico[25].

El sitio 08SFA25 podría mostrar una ocupación colonial indígena, y un uso posterior, de la época colonial tardía o republicana, con muestras de presencia hispánica y/o criolla. Se fechó una muestra de cerámica por técnica de termoluminiscencia que entregó una datación de 1530 años d.C, que sugiere una época de contacto indígena-europeo[26]. Además en el sitio se identificó cerámica monocroma histórica, lozas del tipo Whiteware que sugieren una ocupación más tardía (siglo XIX), una cuenta de cerámica y fragmentos de tortera, que dan cuenta de actividades asociadas a la textilería[27].

El sitio 01 Casa Piedra Punilla también presenta un componente histórico, determinado por el hallazgo de una moneda correspondiente a un cuarto de real acuñado en el periodo 1810-1820[28].

Cuenta de cerámica recuperada desde el sitio 08SSFA25. Agradecemos al MHN de Concepción por autorizarnos a fotografiar los materiales resguardados en sus dependencias.

Monedas: Un cuarto de real. Imagen referencial extraída desde: https://www.surdoc.cl/registro/3-4433

Foto de emplazamiento de unidades de excavación del sitio 1 Casa de Piedra Punilla (extraído de García y Galarce, 2020).

Indígenas jugando chueca

Fuente: Historica relacion del Reyno de Chile y de las missiones y ministerios que exercita en el la Compañía de Jesus / por Alonso de Ovalle. Roma : Por Francisco Cavallo, 1646.

Extracto Mapa de una parte de Chile comprende el terreno donde pasaron los famosos hechos entre españoles y araucanos compuesto por el mapa manuscrito de Poncho Chileno

Material cartográfico: por Don Tomás López, geógrafo de los dominios de S.M. de las Reales Academias de S. Fernando, Sociedad Bascongada y de las Buenas Letras de Sevilla, Madrid, año de 1777.

Guerra y Colonia: Alico estratégico en la cordillera

La invasión española llegó a Wallmapu (país mapuche)[29] en 1536, avanzando hasta la frontera del Maule, siendo combatida en la **gran batalla de Renüwelen**[30] que se desarrolló en nuestra región de Ñuble[31]. Prosiguió la resistencia indígena en el valle de este territorio[32] donde el líder mapuche Liglemu[33] construyó un pukara en Renüwelen[34], aunque finalmente fue derrotado en 1565[35]. Las **comunidades del valle se rindieron temporalmente y sus combatientes se enmontañaron con sus parientes de la cordillera, con quienes comerciaron para seguir la guerra**[36] [37].

Los mapuche cordilleranos eran conocidos como grupos **"puelche"** (del otro lado de la cordillera)[38] o después "pehuenche" o **"pewenche"** (cordilleranos)[39]. Debido a ellos se levantó un fuerte español (1579)[40] en el valle del río Chillán[41] que después, siendo **fundada como San Bartolomé de Gamboa y poblada por españoles**[42] **fue atacada por los pewenche en 1581**[43]**, 1584**[44] **y 1590**[45]. El cronista militar Jerónimo de Quiroga menciona el rol estratégico de Alico en estos ataques: Desde la "fundación [de Chillán] vivían asegurados [sometidos] los domésticos [mapuche en servidumbre], si bien los de la ciudad están arriesgados por la vecindad de un **paso que sale de la cordillera por el valle de Alico**, y entran a correr los rebeldes aquel territorio"[46].

Así empezó la "**guerra de fuera**"[47], como parte de la Guerra de Arauco, llamada así porque grupos de la cordillera bajaban al llano a asaltar la colonia de Chillán[48]. Los indígenas se replegaron durante un tiempo, a partir de 1604[49], cuando comienzan los primeros parlamentos[50]. **Los pewenche del norte se mantuvieron rebeldes**[51] **desconociendo el primer Parlamento de Quilín pese a haber participado**[52] y atacaron Chillán desde Alico en 1645[53]. Terminan pactando entre 1650-1651[54] hasta que se suman a la gran rebelión de 1654-1655 en donde Alico operó como retaguardia[55] para sitiar a Chillán hasta su abandono[56] y para asaltar estancias de Maule[57]. En 1658 detienen **a un grupo puelche en Mendoza donde su dirigente Bartolo** afirmó bajo tortura que "su tío le decía que guardase aquel camino [por el cual] siendo muchacho **entró por Alicó a Chillán"**[58].

Recién en 1664 se pudieron instalar nuevamente los españoles en Chillán[59] cuando bajaron las hostilidades[60] y creció el comercio[61]. Al correr de las décadas **se entregan a los jesuitas tierras del boquete de Alico,** que formaban parte de la Hacienda de Cato[62] ya en el siglo XVIII. Sin embargo, se empieza a reactivar la **resistencia indígena**[63], expresada en la gran rebelión de 1723[64]. Luego, el territorio de Alico se comienza a usar como **potrero** por los españoles, no obstante esto es **resistido por los pewenche locales**[65].

Aún dos siglos después de la llegada hispánica, Alico seguía siendo paso indígena. En 1751 viaja al interior de la cordillera el cura alemán **Bernardo Havestand**, quien en el sector de Manzano Amargo, Neuquén aprendió de los mapuche que allí "comienza la vía [a] Chillan para los que se dirigen a Alico; luego el mismo Ñuble, por cuyas orillas hay que ir siempre, indicará lo demás hasta allí"[66].

En 1766 una **comunidad pewenche[67] reclama la propiedad a los españoles de las tierras del "Valle de la Laguna y del Manzano"** en ambas riberas del curso superior del río Ñuble, en el boquete Alico. Sin embargo la rebelión de 1766-1771 frustró esa reclamación. En 1770 por miedo a los rebeldes, **los españoles matan a al portavoz de esta comunidad[68] pero es vengado por el pewenche Pilmi**. Así lo describe el militar e historiador colonial Vicente Carvallo y Goyeneche: "sorprendió **la guardia del boquete de Alico** que halló dormida, la pasó por cuchillo i bajó a las llanuras del rio Ñuble, que corre por el partido de Chillan. Saqueó aquel territorio i regresó con la presa de muchos ganados vacuno i caballar, i algunas mujeres i niños españoles. Llegó la noticia de esta hostilidad a la ciudad de San Bartolomé de Gamboa, capital del partido, i entónces salió don Gregorio de Ulloa con el escuadron de su mando a darles alcance. Trasmontó el primer cordon de los Andes, estuvo **en el valle de las Damas, donde vió los vestigios de un alojamiento de los enemigos,** se intimidó porque le parecieron muchos i regresó sin haber hecho otra cosa"[69] . En noviembre del mismo año los pewenche volvieron a atacar "un numeroso escuadron por el boquete de Alico con designio de hostilizar las llanuras de Longaví"[70]. Esto demuestra la fuerza guerrera Pehuenche de Alico.

En 1774 los pewenche pactan la paz en el Tratado de Tapihue, en el cual Alico fue representado por Narciso Cheguinun o Cheuinun[71]. El mismo año, el

pewenche Manuel Millarancu retoma la demanda por las tierras de La Laguna y El Manzano en Alico[72]. Estos grupos participan nuevamente en el Parlamento de Lonquilmo (1783)[73] y Negrete (1793)[74] en donde se legaliza el comercio en territorios controlados por indígenas, a través de la cordillera de Los Andes, incluyendo el boquete de Alico, tradición comercial crucial en la historia de nuestro territorio[75]. Más adelante la administración colonial prohibirá este tipo de comercio ya que fortalecía la autonomía Pewenche.

Exploraciones: El Reino de Chile conociendo el boquete Alico

A inicios del 1800 la administración colonial española promueve la exploración de la cordillera en búsqueda del camino más rápido desde Chile a Buenos Aires. Un coronel criollo llamado Juan Ojeda describe que: "han quedado tres o cuatro parcialidades [de mapuche] al frente de Alico, partido de Chillán, i de Longavi, i Achigueño, el de Linares"[76]. Indica que hay "seis caminos desde el río de Itata hasta el de Maule, que son los que usan i trafican los indios pehuenches nombrados Retamal, Renegado i Alico, partido de Chillan, Longaví, Achibueno i Maule del de Linares"[77]. Así mismo, **Ojeda promueve utilizar "el paso de esta cordillera por el boquete de Alico"** porque "civilizará a los indios comarcanos"[78], demostrando la robustez de población mapuche pewenche en nuestro territorio.

En 1804 el capitán de indios amigos **José Barros cruzó la cordillera por Archibueno y se devolvió por Alico**, por recomendación de los pewenche de Chañavilu, al otro lado de la cordillera, mencionando estos lugares por donde pasó: "Epulauquen", "Invernadita", "quebrada Onda", "Loma del Enemigo", "Cajón del Ñuble", "Río Los Sauces", "estero de Laxa" (Lara), "Guillileufu" (Bullileo) y "Valle de Alico", hasta salir por la "Estancia de Cachapoal"[79]. El mismo año el explorador mestizo hablante del mapudungún **Justo Molina[80] se introduce por el boquete de Alico** reconociendo: "Quivaque" (probablemente Quihua), "valle de Alico", "Quillileubu" (Bullileo), "Río Lara", "Río Los Sauces", "Cajón del Ñuble",

"Loma del Enemigo", "Las Invernaditas" y "Epu Lauquen"[81]. En 1806, Luis De La Cruz –alcalde de Concepción– intentará viajar a Buenos Aires y en su informe indicará que los pewenche de más al norte "están al oriente de Maule, que son los Malalquinos; estos tratan con los españoles de Chile y los de Mendoza", luego los que "están al oriente de Chillan: estos salen á Vilquico [San Carlos], Chillan y Tucapel"[82].

Miguel Teles, portugues soldado de la Frontera de Mendoza indicó en 1809 que "desde el Río de Balbarco hasta el Boquete de Alico hay doce días de camino. El paso intermedio es regado por arroyos de bastantes aguas. Hermosísimos planes llenos de robles, pinos, cipreses, alerces, manzanos y duraznos, y salpicados de fresas o frutillas hacen deliciosos esos lugares y **dan claras pruebas de su riqueza inútil en manos de los Pehuenches**, Guiliches y Patagones que la poseen"[83], mostrando el racismo despreciador de lo indígena, tan típico de estos militares y exploradores, pero que a pesar de esto, nos hablan de una vida indígena libre en Alico durante la Colonia. Este autor también comentó que **el jefe principal o ñidol longko de Osorno llamado "Ulipan Pichapi" cuando viajó a Mendoza "pasó por el Boquete de Alico",** mostrando cómo este paso era conocido entre comunidades mapuche williche, muy al sur de este territorio, siendo posible imaginar una gran comunicación entre los mapuche de esa época.



Los Pewenche: dueños de La Montaña

El pueblo pewenche es una identidad de la Nación Mapuche en Chile y Argentina, que controlaba la cordillera desde Curicó a Villarrica a mediados del siglo XIX, y en la actualidad siguen vigentes en algunos sectores a ambos lados de Los Andes[84]. Su forma de vida se basaba **en el ciclo de invernadas a veranadas, viviendo en toldos[85] buscando talaje para su ganado[86]:** primero de chiliweke o guanacos aguachados[87], y con el contacto con los españoles, de vacas, caballos, burros, corderos y chivos[86]. En sus viajes acudían al pewen o araucaria, árbol del cual toman su nombre, para recoger su semilla, el ngülliw o piñón. En tiempos coloniales, el piñón era alimento pero también era usado para comerciar con comunidades del llano y con españoles, junto con ganado, tejidos, plumas y sales. Destaca en esa época la habilidad de estas comunidades con el caballo, las armas[87] y las emboscadas.

La idea de que la cordillera de la cuenca del Ñuble estaba poblada por indígenas llamados chiquillanes viene principalmente de los relatos del intelectual jesuita del siglo XVIII Juan Ignacio Molina, quien también reconoce la presencia pewenche en la zona. Sobre los **chiquillanes**, Molina los distingue de los pewenche señalando que se trataría de grupos con características más nómades[88]. Actualmente, se ha reconocido que los chiquillanes tienen filiación con los pueblos puelches en la época colonial, con una distribución más hacia el norte[89]. Por lo tanto, a partir de nuestras investigaciones, es más segura y documentada la presencia histórica mapuche pewenche en el territorio cordillerano del Ñuble, y particularmente de Alico.

La forma de vida pewenche persistió durante el siglo XIX con el inicio de la República de Chile en estos territorios cordilleranos, y fue retratada por importantes cronistas, que siguieron el conflicto de la Guerra a Muerte, en que participaron grupos pewenche. Por ejemplo **el cronista inglés Eduard Poeppig**, hace una descripción de cómo era la normalidad para estas comunidades, por ejemplo, las de Antuco, a las que conoció:

Muchacha pehuenche en Antuco y Joven Pehuenche, hacia 1840.
Fuente: Un testigo en la alborada de Chile (1826-1829) / por Eduard Poeppig

Persecución de pehuenches por tropas chilenas, hacia 1840.
Fuente: Un testigo en la alborada de Chile (1826 -1829) por Eduard Poeppig

"**Algunos cueros de bueyes**, bien preparados, colocados en forma cónica sobre palos plantados en la tierra, ofrecen suficiente abrigo contra los helados golpes de viento desde las montañas nevadas y las lluvias del invierno. En aquellos Andes crece **el útil colihue**, una graminea arbustiva con troncos ramosos, que se encuentra aun a altitudes en que termina la vegetación de los árboles, suministrándole al indio el esqueleto de su toldo. Sobre una pequeña planicie de pastizales recién encontrados, el grupo que acaba de llegar construye esos **toldos puntiagudos**, eligiendo para ello la orilla de un vecino arroyo, cuyas aguas heladísimas se emplea para bañarse en ella en todas las temporadas. **En los alrededores pastan los rebaños**, que no requieren vigilancia especial, pero frente al toldo se encuentra **siempre un caballo ensillado**, con la peligrosa lanza plantada en el suelo al lado de él. **Al interior está encendida una fogata**, en que se prepara algo a toda hora del día, pues sin horas fijas, cada miembro de la familia consume algo cuando tiene hambre. **Tan pronto se sigue el viaje**, se enrollan los cueros, y algunos caballos de carga transportan rápidamente el caserío móvil a un valle lejano. **El menaje es poco numeroso,** pues el nómade puede prescindir de una infinidad de objetivos que necesita el agricultor. Algunos pellejos para dormir, algunos capachos cuadrangulares de cuero de vecino y confeccionados con gran arte, **las monturas y sus accesorios, la lanza, el lazo y las boleadoras o bolas (laquen en araucano)**, representan casi todo lo que se alcanza a ver"[90].

Otra observación del viajero era respecto al aspecto físico de los pewenche: "El color de los indígenas chilenos no es obscuro, y aun entre los pehuenches he observado individuos que llamaban la atención por su color blanco. Uno de sus caciques, Neculeo, que me era especialmente adicto, pariente de Trinculmán, un aliado de Pincheira, muy famoso a su manera (cayó en el asalto de 1832), poseía el color típico de un campesino alemán muy expuesto a la intemperie, y tenía cabello totalmente plateado, lo que es muy raro en la raza americana."[91] Este comentario es interesante, porque en general se juzga que una persona es o no indígena por su apariencia, pero en realidad, **las apariencias varían, y la herencia indígena está presente más allá del parámetro del color de piel, incluso si también poseen ascendencia hispánica, afro u otra.**

Si bien los pewenche habitaban en buena parte de la zona sur de Los Andes, estamos refiriendo a aquellos que específicamente habitaban la zona que

durante la Colonia e inicios de la República chilena se denominaba "La Montaña" o también **Ultra Cordillera**. Tal como señala el político Benjamín Vicuña Mackenna: "**La Montaña comienza en las fuentes mismas del Biobio, i se extiende hacia el norte llegando, a virtud de un nombre convencional, solo hasta la orilla del Maule, aunque en realidad toda aquella no es sino el faldeo occidental i boscoso de la cordillera de los Andes**. Las espesas selvas que la pueblan, sus portentosos desfiladeros i los valles tan pintorescos como feraces que la interceptan, han hecho dar desde la primera tradicion a aquellos distritos el nombre que hoi llevan"[92].

El pueblo pewenche habitó el territorio de Alico controlando sus pasos y mallines. **Su cultura sigue viva en sus descendientes indígenas y mestizos**, en los conocimientos, huellas y secretos de gente de cordillera. **Patrimonio de todos quienes defienden su territorio y el itrofil mongen/naturaleza de quienes la agreden: incendios, robo de agua, forestales y megaembalses.**

Independencia y República: La alianza Pincheira - Pewenche y la ocupación estatal del país mapuche

En 1810 comienza el proceso de independencias en América Latina producto de la debacle del imperio español. En ese contexto el territorio de "La Montaña" fue refugio donde operaron distintas **gavillas, montoneras y guerrillas que participaban en una sangrienta guerra civil –denominada la Guerra a Muerte** (1819-1832)–, en la cual patriotas y realistas se disputaron el futuro político de Chile. Distintas parcialidades pewenche fueron tomando diferentes partidos en la medida del avance de los acontecimientos. **La montonera de Pincheira, la más famosa, numerosa y que, aunque originaria de Cato, tuvo su centro de operaciones en nuestro territorio, fue un movimiento con el que se aliaron de manera relevante, algunas comunidades pewenche.**

Vicuña Mackenna menciona la importancia estratégica de Alico, como parte de este conflicto: "los pehuenches bajaban de los valles de los Andes por los boquetes de Antuco a orillas del Laja i por el de Alico a la cabecera del Perquilauquen"[93]; describiendo como hacendados del Perquilauquen defendían "sus pueblos i sus heredades contra los enjambres de guerrilleros que bajaban al llano por el paso de Alico, desde los valles de los Pehuenches"[94].

Ahora bien, es importante señalar que **los Pincheira jugaron un rol político en este conflicto**. Para el premio nacional de historia Gabriel Salazar[96], el grupo de los Pincheira no era una simple banda de delincuentes o bandoleros, sino que representa un segmento del pueblo pobre chileno mestizo, cuyo principal objetivo no era defender a los realistas. Más bien buscaban su propia libertad y legitimidad en su forma de vida. Esta motivación fue la que probablemente atrajo a comunidades pewenche a luchar en conjunto con Los Pincheira.

Aún así, la alianza entre pewenche y Pincheiras no era estable, y existían rivalidades. Por ejemplo, en el año 1821, cuando los defensores de la corona hispánica se encontraban debilitados, los Pincheira habrían negociado su rendición, pidiendo a las autoridades únicamente poder "castigar ántes a los pehuenches vecinos que le habían robado sus ganados"[95].

Los Pincheira se refugiaban en la Montaña que desde el Maule "se dilatan en florestas inmensas, abriéndose en su seno innumerables valles i hondonadas, capaces de alimentar a la bestia i al hombre. **De aquí el oríjen de los pehuenches (jente de los pinales), desconocidos al norte del Maule i la esplicacion de su vida nómade, mudando siempre sus tolderías de cueros, en demanda de praderas para sus ganados, segun el progreso de las estaciones** [...] En medio de aquellos sitios eternamente llenos de un sublime horror se habian asilado los Pincheiras [...]. De allí saldrian mas tarde como enfurecidos demonios a llevar la muerte i el terror a la llanura i a los valles. El nombre de aquel paraje era **el Roble guacho**, estancia del guerrillero realista don Manuel Vallejos"[97]. Así, la zona de Alico, incluyendo el paso que atraviesa la cordillera por el Roble, era un lugar clave para los propios líderes de esta guerrilla: "Antonio Pincheira se retiró con sus hermanos Santos, Pablo i José Antonio, sus concubinas i sus salteadores a **su malal impenetrable de Malbarco en las vecindades del volcan de Alico**, fortaleza natural e inexpugnable"[98].

En 1822 el cabildo de San Carlos se quejó al gobierno central indicando del riesgo de estar cerca del **"boquete de Alico"** que abriga a "bandidos" e "indios bárbaros" al ser **el ingreso a las "avenidas de los indios"** en la cordillera. Requirieron un fuerte con 300 soldados que nunca se realizó[99].
En 1823 el gobernador de San Carlos explicará el crecimiento de la montonera pincheiriana al contacto con campesinos pobres y al "asilo de los indios bárbaros que salen por este boquete de Alico"[100]. El 26 de abril de 1823 los Pincheira asaltan Linares pero las fuerzas patriotas, pese a que le desertaron 9 soldados, **logran matar, luego de una persecución, a Antonio Pincheira "a la entrada del boquete de Alico"**[101].

En 1825 una facción mapuche del sur del Biobío firma la paz con la República en el famoso Tratado de Tapihue, en donde entre otras cosas, se prohíben los pasos cordilleranos al norte de Antuco, como el boquete Alico, y se comprometen a pelear contra "los rebeldes de Pincheira, y sus aliados de ultra Cordillera"[102].

Entre los pewenche empezaron las discordias respecto a qué bando tomar. Estas diferencias no eran algo nuevo: entre 1762 y 1793 se desarrollaron varias guerras entre pewenches. En enero de 1826 hacen un parlamento en Yumbel donde la mayoría de las comunidades deciden negociar la paz, sin embargo,

cuando las fuerzas patriotas van a la cordillera son interceptados por el jefe principal o ñidol longko Toriano del territorio de Epulafken quien les dice: "**Primero, yo mando este campo**, así de Yndios como de españoles, hemos perdido en esta tierra muchas cavezas y si entregamos a Pincheira no tenemos con qué pagarnos"[103]. **El gobierno nuevamente intentó negociar con Pincheira pero Toriano lo convenció de no entregarse.**

Durante los primeros meses de 1826 el ejército chileno acompañado por una facción de comunidades pewenche atacan por tres partes a los Pincheira: por Antuco, Alico y Longaví. Usan la "**Vega de Roble Huacho**"[104] como base logística y atacan la montonera en la confluencia del río Neuquén con Malbarco[105]. **Si bien no logran capturar a José Antonio Pincheira, le quitaron a "los indios más de tres mil almas** que fueron a poblar Antuco y la Laja y comprometidos contra Pincheira la mayor parte los indios Pehuenches y otros"[106]. **La montonera pasa a operar allende la cordillera hasta que es capturado José Antonio Pincheira en su "pueblo libre" Epulafken[107] en 1832**. Algunos estudiosos del tema, como Gabriel Salazar y Carla Manara[108,] consideran que este es el año en que definitivamente se derrota al imperio español en América Latina, siendo esto un hito histórico muy relevante en nuestro territorio.

Ya derrotados los Pincheira, en 1833 el presidente Prieto propone expropiar los **terrenos de cordilleranos y de ceja de montaña donde operaron los Pincheira que eran "poblados por los naturales" pero que estaban supuestamente "desiertos"** para ser entregados al ejército[109]. Sin embargo la medida no es aprobada por el Senado[110].

Décadas después, **en 1851 en Chile hubo una revolución** en donde las provincias del norte y sur se rebelaron contra el presidente Bulnes. En este contexto los revolucionarios –al mando de La Cruz– reciben respaldo de comunidades mapuche, por lo cual, el gobierno intenta negociar con los pewenche para que intercedan con el jefe de guerra o toki Mañil Wenu. El gobierno, en una carta a otros líderes pewenche "Llampi, Tosé, Caipi, **Puran** [Purrán] y Ñancagril" les solicita que, de aceptar su oferta, manden un mensajero –werken– pero les aconseja que tengan "cuidando de hacer el viaje por Chillan y si por Alico"[111], ya que por Chillán estaban los revolucionarios, y por Alico, podían salir directamente a Perquilauquen, sector en poder del gobierno, mientras que la zona de San Carlos se encontraba disputada.

Ya en **1865 se fundó el pueblo de San Fabián**, mismo año que Ninhue, Virgüín y San Miguel de Quihua. La historia canónica de la comuna dirá que **el latifundista Fabián de la Fuente sometió a las comunidades mapuche "expulsandolos"** al sur del río Ñuble pero **"quedando autorizados para regresar ocasionalmente a su hábitat anterior para efectuar sus rituales sagrados como Nguillatunes"**[112]. Pero no sabemos qué pasó con esos mapuche pewenche de Alico: es historia aún por investigar.

Es importante destacar que **la fundación de San Fabián como pueblo es tardía** en comparación con muchos otros al norte del Biobío. Esta era una zona principalmente de dominio mapuche, como lo era el sur del Biobío, y también como lo era el otro lado de la cordillera, aunque posteriormente ambos sectores fueron conquistados de manera brutal, la primera por el Estado Chileno, en la campaña que se conoce como **"Pacificación de la Araucanía" (1861-1893)**, y Argentino en la denominada **"Conquista del Desierto" (1879-1880)**. Ambas ocupaciones fueron en extremo violentas, reflejando **el racismo y desprecio injustificado hacia los mapuche, de los políticos y militares chilenos y argentinos**, que se ven reflejados en las citas expuestas en este texto.

Respecto a la ocupación trasandina, catorce años después de la fundación de San Fabián, el ejército argentino tomará control del otro lado de la cordillera sometiendo a las comunidades pewenche al mando de **Purrán**.

Entre los combatientes capturados y muertos en la Conquista del Desierto. figuran también varios "chilenos" que pelearon, junto a sus familias, defendiendo la forma de vida pewenche[113].

Así fue como en Chile y Argentina se violentó al pueblo mapuche, incluyendo a las y los pewenche, relegados a vivir en reducciones, comunidades con poco territorio, que hasta la actualidad cultivan su cultura, como es el caso de la **vecina Comunidad Antiñir Pilkiman de Los Miches, Neuquén.**

Fotografía de "Millamain, capitanejos e indios de pelea", tomada por Pedro Morelli para los ingenieros topógrafos Carlos Encina y Edgardo Moreno, 1882-1883. Esta fotografía muestra al cacique pewenche/pikunche Millamain y a su gente, capturados en el contexto de la ocupación de sus tierras por el Estado Argentino, en la "Conquista del Desierto".
Fuente: Archivo de Fotografías Etnográficas de Fuego-Patagonia de la Asociación de Investigaciones Antropológicas.

En este mapa se muestran las zonas de dominio del Cacique Purrán y las rutas usadas en el conflicto.En rojo: Ruta Epulafken Alico

Extracto de Mapa Territorios la Pampa Río Negro, 1880, Argentina, Campaña Conquista del Desierto.
Autor: Manuel Jose Olascoaga.

La familia Llanca y sus antiguas raíces en Alico

El **apellido Llanca** tiene su origen en la palabra en mapudungun "**Llangka**", generalmente se traduce como **piedra preciosa**. Según el diccionario del Fray Félix José de Augusta, "Llangka" se define como "Una chaquira grande, gruesa, verde, maciza, que los mapuches usaban antiguamente." [114]

Existe abundante evidencia de la presencia de la familia Llanca (**"Yanca", "Yañca" o "Yancas"** cómo se escribió antiguamente) en el sector del **Fundo Alico**, al lado sur del río Ñuble, hacia **1890**, 30 años después de que se fundara el pueblo San Fabián. Se ha popularizado la idea de que en ese entonces se expulsaron a todos los indígenas al sur del río Ñuble, y la presencia de los Yanca permite pensar en la persistencia de una familia indígena en el territorio de Alico.

En la primera edición del periódico La Voz de Alico, se enlista la nómina de personas que residen en 1894 en el territorio comunal de San Fabián de Alico, y allí aparece **José Santos Yañca**[115].

En documentos del Registro Civil[116], se registra la presencia de la familia Yanca en el fundo Alico en 1863, a través del matrimonio entre Juan de Dios Yanca Contreras y María del Carmen Andrade, cuyos hijos contraen matrimonio a findes de 1890, vinculándose con la familia Solís.

La actual familia Llanca recuerda al abuelo José Llanca, quien falleció trágicamente desbarrancado en su caballo, en el río Damas, al sur del río Ñuble. En ese lugar la familia lo conmemora con un hermoso descanso, que visitan hasta la actualidad.

José Llanca fue padre de cinco hijos, entre ellos, **Juan Humberto Llanca Quiñones**, este último nacido en 1927 en el sector hoy conocido como Bajo Los Guindos, pero **en el pasado llamado Bajo de Llanca**, en el antiguo Fundo Vegui-

llas. Fue inquilino agricultor, pero posteriormente se especializó como **maestro constructor,** de obras finas, como la construcción de la Parroquia de San Fabián de Alico en la década de 1960, pero también también en trabajos tradicionales, como las **casas de canoas o troncos ahuecados**, en zonas montañosas del fundo Alico, lugar original de sus ancestros. En ese lugar también vivió con su familia, existiendo un sector conocido como **Potrero Llanca**. Hasta sus últimos días trabajó haciendo muebles de colihues y mimbre.

La descendencia de Juan Humberto Llanca, y su esposa Marta Quiñones Luengo, compone actualmente la **Comunidad Indígena del tronco familiar Llanca, llamada Comunidad Leufu Llanca Mapu Ñuble**. Es una de las dos comunidades indígenas que actualmente se han formalizado frente al Estado en la región de Ñuble, en el año 2020. Antes, en el 2017, la familia Llanca formó la Asociación Indígena de San Fabián.

La formación de estas organizaciones **ha significado para la familia reconocer en su historia campesina, un orígen mapuche, y un proceso de aprendizaje de esta cultura. Asimismo, han aportado a la difusión de la cultura mapuche en Alico**. El 2017 se izó por primera vez la bandera Wenufoye en la Plaza de armas San Fabián de Alico.

En varias ocasiones han celebrado el We Tripantu, comprendido como el año nuevo mapuche, en la fecha del equinoccio de invierno. En el último tiempo, han sido una voz pública en la protección del patrimonio arqueológico e histórico indígena local, fruto de lo cual nace este proyecto. Entender esa trayectoria es parte del descubrimiento de su propia identidad.

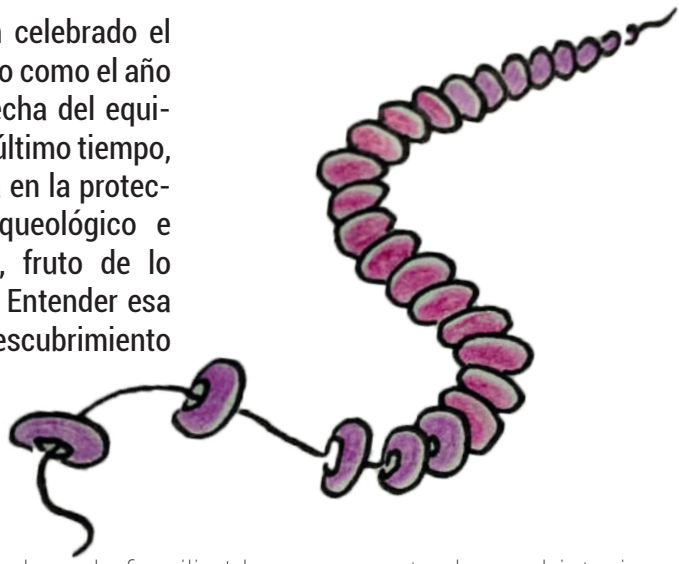

Alico es territorio mapuche, y la familia Llanca es parte de esa historia.

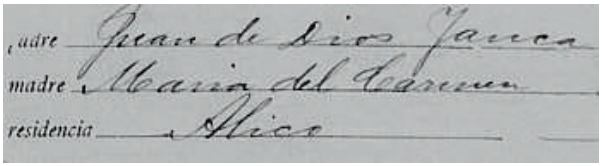
padre Juan de Dios Yanca
madre Maria del Carmen
residencia Alico

Extracto Registro de Matrimonios. Circunscripcion Niblinto, Num. 5, depto de Chillán, 1896. Figuran los padres de la novia Maria del Carmen Yanca Andrade: Juan de Dios Yanca y María del Carmen Andrade.

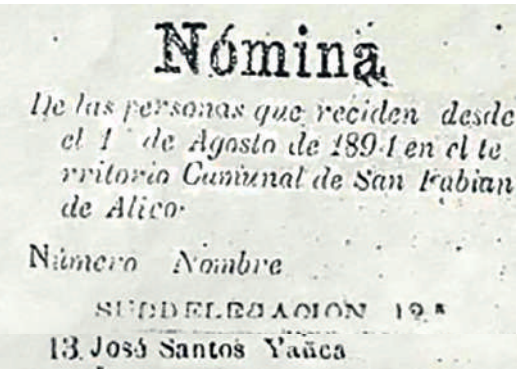
Nómina

De las personas que reciden desde el 1 de Agosto de 1894 en el territorio Comunal de San Fabian de Alico.

Número Nombre

SUBDELEGACION 12.ª

13. José Santos Yañca

Extracto Periódico La Voz de Alico año 1. Diciembre Num 12. 1894.

Descanso Finado Llanca (José Llanca), sector Rio Damas.

Juan Humberto Llanca, Marta Llanca y 4 de sus hijos

Marta Quiñones y sus descendientes Marta, Giovanna, Jacqueline y Paola
En calle Roble con Independencia, San Fabián. Conocida como esquina Llanca

José Llanca, su esposa, tío y Juan Humberto Llanca bebé

Parte de la comunidad Leufu Llanca Mapu Ñuble y equipo de apoyo preparando el toldo pehuenche.

Salida a terreno Historias Locales, Sector Mortandad - Piedra de la Vaca, 2025
En la foto: Manuel Riquelme, Pedro Fuentes y Marta Llanca.

Entrega de Canelo a la Comunidad de Los Puquios, 2026

Izamiento de bandera, Marta Llanca y Luis Alberto Llanca, 2017

Juan Humberto Llanca trabajando en el fundo la Mortandad

Taller arqueológico sector cordillerano, 2026

Reflexiones finales

Como hemos revisado en este texto, existe una gran historia antes de la fundación del pueblo de San Fabián, antes de que fuera un territorio dominado por el Estado, bien avanzado el siglo XIX, cuando la República de Chile ya se encontraba asentada en gran parte del territorio nacional. Esa es la historia de Alico: un lugar libre en la cordillera, y esa libertad está representada especialmente por la población pewenche en tiempos coloniales.

Esos pewenche fueron posiblemente herederos de la tradición indígena de miles de años de antigüedad, que se puede atestiguar en la abundante información arqueológica, que muestra que Alico fue un valle en la cordillera de Los Andes, muy poblado y recorrido.

El conocimiento indígena de los caminos cordilleranos, de la flora y fauna, del clima, las costumbres, forma de hablar, y sobre todo, la libertad de ir por los pasos cordilleranos comerciando, sin que hubiera un control institucional, fue heredado por los habitantes de la zona cordillerana, de cultura arriera, y está vivo hoy.

La familia Llanca, a propósito de su ascendencia indígena, ha asumido la responsabilidad de difundir en San Fabián la cultura mapuche, como cultura viva, constituyente de este territorio. Esta familia ha decidido re-identificarse como mapuche y esto es un gran valor, ya que durante mucho tiempo ser indígena ha sido estigmatizado en nuestro país.

Al difundir esta historia, esperamos que haya más conciencia de la importancia del territorio de Alico y de su protección. Si no son los propios habitantes los que defiendan su tierra, como lo hicieron los pewenche, todo quedará sumergido tristemente en el silencio de un agua acumulada que no tiene que estancarse en el del Río Ñuble.



Referencias bibliográficas y notas

1 **Daniel Quiroz e Ismael Martínez**, "Los restos de Marsupiales en el Sitio Arqueológico Cueva de Quilmo, Chillán, Centro Sur de Chile", en *Zooarqueología y Tafonomía en el Confín del Mundo*, ed. López, Cartajena, García y Mera (Chile: Universidad Internacional SEK, **2009**); **Daniel Quiroz e Ismael Martínez,** "Zooarqueología de la Cueva de Quilmo, Chillán", en *Actas del XVII Congreso Nacional de Arqueología Chilena. Valdivia 2006* (Santiago: Sociedad Chilena de Arqueología, **2010**); **Charles Garceau,** "Informe final rescate sitio 08SFA24, Proyecto Central Hidroeléctrica Ñuble de Pasada, San Fabián de Alico" (informe técnico, **2018a**); **Christian García y Patricio Galarce**, "Rescate Arqueológico Sitio 01 (Casa Piedra Punilla) y 06 (Pasarela El Inglés) 'Embalse Punilla', San Fabián de Alico, Región de Ñuble" (informe técnico, **2020**); **Ángela Guajardo**, *El Rol de la Mujer en la Prehistoria. Un viaje arqueológico para conocer a las mujeres del pasado* (SERPAT, Región de Ñuble, **2025**).

2 **Leonor Adán, Rodrigo Mera, Ximena Navarro, Roberto Campbell, Daniel Quiroz y Marco Sánchez,** "Capítulo IX: Historia prehispánica en la región Centro-Sur de Chile: Cazadores-recolectores holocénicos y comunidades alfareras (ca. 10.000 años a. C. a 1550 años d. C.)", en *Prehistoria en Chile: Desde sus primeros habitantes hasta los Incas*, ed. Fernanda Falabella, Mauricio Uribe, Lorena Sanhueza, Carlos Aldunate y Jorge Hidalgo (Santiago: Editorial Universitaria, **2016**).

3 Es importante mencionar que en arqueología se suele usar el método de radiocarbono para fechar las muestras, el que funciona en años "antes del presente" (abreviado A. P.), que hace referencia al año 1950 de nuestro calendario, el calendario gregoriano. Así, por ejemplo, el año 500 A. P. se referirá al año 1450 d. C del calendario gregoriano. Además, las fechas pueden estar "calibradas" (abreviado c., ca. o cal.), es decir, han sido procesadas para estimar una edad real de la muestra, lo que se expresa en un rango de tiempo. Para simplificar las cronologías, cada vez que estén disponibles se privilegiarán las fechas expresadas en calendario gregoriano, es decir "antes de Cristo" (a. C). y "después de Cristo" (d. C.).Esta forma de cronología se utiliza especialmente en periodos más recientes.

4 **Consejo de Monumentos Nacionales,** Guía de Procedimiento Arqueológico (Consejo de Monumentos Nacionales: Ministerio de las Culturas, las Artes y el Patrimonio, **2020**).

5 **Jimena Torres**, "Central de Pasada Hidroñuble Línea de Base Arqueología" (informe técnico, Jaime Illanes y Asociados, **2006**); **Andrea Seelenfreund**, "Anexo N°7.2 Arqueología. Adenda 3 Estudio de Impacto Ambiental Embalse Punilla. VIII Región" (informe técnico, AMBAR. Consultoría e Ingeniería Ambiental, **2010**); **Rodrigo Sánchez**, "Anexo N°7.1 Arqueología. Adenda 3 Estudio de Impacto Ambiental Embalse Punilla. VIII Región" (informe técnico, AMBAR. Consultoría e Ingeniería Ambiental, **2010**); **Nuriluz Hermosilla**, "Anexo N°7 Arqueología. Adenda 3 Estudio de Impacto Ambiental Embalse Punilla. VIII Región" (informe técnico, AMBAR. Consultoría e Ingeniería Ambiental, **2010**); **Víctor Bustos**, "Anexo 5.9 Informe de Prospección Arqueológica. Proyecto Línea de Transmisión Eléctrica (LTE) desde Punilla hasta San Fabián de Alico" (informe técnico, POCH, **2017**).

6 **Catalina Villanueva**, "Susurros en las piedras. Los grabadores prehispánicos de la cordillera de Ñuble. Apuntes proyecto de investigación de Memoria Profesional

Catalina Villanueva / Arqueología UAH", *Revista Alico: Artes, Oficios y Talentos de San Fabián* (investigación académica, **2024**); **Patricia Kelly**, "Informe Arqueología. Zona Confluencia río Ñuble – río Los Sauces" (informe técnico, investigación comunitaria, **2014**).
7 **Diego Chacana,** "Objetos arqueológicos encontrados en San Fabián dataría de hace casi mil años", *La Discusión*, 9 de mayo de **2024,** p. 04, https://papel.ladiscusion.cl/papeldigital/2024/mayo/09052024/.
8 Adán, et al., "Capítulo IX: Historia prehispánica…".
9 Garceau, "Informe final rescate sitio 08SFA24…".
10 **Patricio Aguilera**, "Análisis Lítico Sitio 08SFA24", en C. Garceau, *Informe final rescate sitio 08SFA24. Proyecto Central Hidroeléctrica Ñuble de Pasada. San Fabián de Alico* (informe técnico, **2018**).
11 García y Galarce, "Rescate Arqueológico Sitio 01…".
12 La alfarería para determinar el tipo Pitrén fue registrada en contextos fúnebres, identificándose 18 tipos cerámicos que incluyen jarros, ollas, vasos, cuencos, jarros asimétricos y modelados complejos, destacando representaciones antropomorfas. Esta descripción se detalla en Adán, et al., "Capítulo IX: Historia prehispánica…".
13 El nombre científico de la quínoa es *Chenopodium sp*. En mapundungún la quínoa se llama Dawe.
14 El nombre científico del maíz es *Zea mays*. En mapundungún el maíz se llama Wa.
15 Adán, et al., "Capítulo IX: Historia prehispánica…".
16 García y Galarce, "Rescate Arqueológico Sitio 01…".
17 Garceau, "Informe final rescate sitio 08SFA24…".
18 Adán, et al., "Capítulo IX: Historia prehispánica…".
19 En estricto rigor, se encontraron restos de leguminosas similares en términos morfológicos con los porotos, a las que científicamente se les denomina Fabaceae aff. Phaseoliss, además de porotos propiamente tal, cuyo nombre científico es *Phaseolus vulgaris* y en mapudungún se denominan Dengüll
20 Garceau, "Informe final rescate sitio 08SFA24…".
21 Aguilera, "Análisis Lítico…".

22 **Charles Garceau**, "Informe final rescate sitio 08SFA45. Proyecto Central Hidroeléctrica Ñuble de Pasada. San Fabián de Alico" (informe técnico, **2018b**).
23 **Charles Garceau**, "Informe final rescate sitio 08SFA46. Proyecto Central Hidroeléctrica Ñuble de Pasada. San Fabián de Alico" (informe técnico, **2018c**).
24 **Marcela Lucero y Jimena Torres**, "Proyección Ampliación Línea de Base Arqueológica Central Ñuble de Pasada. Prospección mediante pozos de sondeo en 4 sitios arqueológicos: El Boldo, Estero Lara, Jacinta y Sala de Máquinas", en Adenda 1, pág. 99 (CGE Generación, **2006**).
25 **Soledad Donoso,** "Informe Cerámico", en Marcela Lucero y Jimena Torres, *Proyección Ampliación Línea de Base Arqueológica Central Ñuble de Pasada. Prospección mediante pozos de sondeo en 4 sitios arqueológicos: El Boldo, Estero Lara, Jacinta y Sala de Máquinas Adenda 1* (CGE Generación, **2006**), Op. Cit.
26 **Charles Garceau**, "Informe final rescate sitio 08SFA25. Proyecto Central

Hidroeléctrica Ñuble de Pasada. San Fabián de Alico" (informe técnico, **2018d**).
27 Garceau, "Informe final rescate sitio 08SFA25…".
28 García y Galarce, "Rescate Arqueológico Sitio 01…".
29 El Wallmapu comprendía de Coquimbo a Chiloé, del Océano Pacífico al Atlántico. Cabe mencionar que en esta sección histórica se escribirán muchas palabras en mapudugún. También se van a citar directamente las fuentes históricas, en castellano antiguo, por lo que algunas palabras se escriben con una ortografía distinta de la que conocemos hoy.
30 Conocida como "Batalla de Renuhuelén" o "Reino Belén" contra la hueste de Diego de Almagro y los combatientes quechuas del ingka Paullu. Información en: **Alonso de Ovalle,** *Histórica relación del Reyno de Chile* (Roma: Francisco Cavallo, **1646**; repr., Santiago: Imprenta del Ferrocarril, **1865**), 148; **Pedro Mariño de Lobera** (escrita **1595**), *Crónica del Reyno de Chile, en Colección de Historiadores de Chile y documentos relativos a la Historia Nacional*, tomo 4 (Santiago: Imprenta del Ferrocarril, **1865**), 33-34; **Alonso de Góngora Marmolejo** (escrita **1575**), *Historia de Chile, desde su descubrimiento hasta el año de 1575, en Colección de Historiadores de Chile y documentos relativos a la Historia Nacional*, tomo 2 (Santiago: Imprenta del Ferrocarril, **1862**), 4-5.
31 Renüwelen correspondería al topónimo de la "sección oriental de los departamentos del Parral y San Carlos [...] denominación que también tuvo el río Perquilauquén en su parte superior". **Francisco de Solano Asta-Buruaga**, *Diccionario Geográfico de la República de Chile* (Santiago de Chile y Leipzig: F. A. Brockhaus, **1899**), 654-655.
32 1546: Descripción de la primera expedición de Valdivia al sur en Jerónimo de Vivar (escrita **1558**), *Crónica y relación copiosa y verdadera de los reynos de Chile, en Fondo Histórico y Bibliográfico José Toribio Medina* (Santiago: **1966**), 96-97; **Diego de Rosales** (escrita **1674a**), *Historia General del Reino de Chile: Flandes Indiano*, tomo I, publicado por Benjamín Vicuña Mackenna (Valparaíso: Imprenta del Mercurio, **1877**), 419. Hubo enfrentamientos en "Reino Belen", detalles en **Vicente Carvallo y Goyeneche** (escrita **1796a**), *Descripción histórica-geográfica del Reino de Chile, tomo I, en Colección de Historiadores de Chile y documentos relativos a la Historia Nacional,* tomo 8 (Santiago: Imprenta del Ferrocarril, **1875**), 27. En 1550 fue la expedición de Valdivia donde construye un fuerte en Penco, como se señala en Carvallo y Goyeneche, *Descripción … tomo I, 50; y en Vivar, Crónica y relación*…, 139-144, en los combates se sumaron mapuche de "Itata con los de Reynoguelen y sus comarcanos" como se menciona en Vivar, *Crónica y relación*…,143-144. En 1564, En Penco, las fuerzas mapuche lo sitiaron con un fuerte o pukara, el general español Juan Jofré atacó los territorios de "Reinoguén y Perquilauquén y Toquigua y Cauquenes", según se indica en **"Comparecencia de Rodrigo de Quiroga ante Diego Martínez de Peralta en 'Probanza de los méritos y servicios del general Juan Jufré en el descubrimiento y población de las provincias de Chile'"**, 19 de noviembre de **1576**, en *Colección de documentos inéditos para la historia de Chile. Desde el viaje de Magallanes hasta la Batalla de Maipo*. 1518-1818, tomo XV, compilado por José Toribio Medina (Santiago: Imprenta Ercilla, **1898**), 29; y en **"Comparecencia de Antonio Lozano ante Diego Martínez de Peralta en 'Probanza de los méritos y servicios del general Juan**

Jufré en el descubrimiento y población de las provincias de Chile'", 15 de enero de **1575**, en *Colección de documentos inéditos para la historia de Chile. Desde el viaje de Magallanes hasta la Batalla de Maipo. 1518-1818,* tomo XV, compilado por José Toribio Medina (Santiago: Imprenta Ercilla, **1898)**, 79. El ataque con intención de hacer "gran daño a las mujeres e hijos y casas de los dichos indios porque acudiesen a sus tierras y alzasen el dicho cerco" , citando la **"Comparecencia de Alonso Órtiz de Zúñiga ante Diego Martínez de Peralta y Rodrigo Quiroga en 'Probanza de los méritos y servicios del general Juan Jufré en el descubrimiento y población de las provincias de Chile'"**, 28 de noviembre de **1576**, en *Colección de documentos inéditos para la historia de Chile. Desde el viaje de Magallanes hasta la Batalla de Maipo.* 1518-1818, tomo XV, compilado por José Toribio Medina (Santiago: Imprenta Ercilla, **1898**), 125.

33 Traducible desde el mapudungún como "Monte Blanco".

34 El fuerte se ubicó en el "valle de Perquelauquén" según **"Información de servicios de Baltasar Pérez de la Mota", 1572**, en *Colección de documentos inéditos para la historia de Chile. Desde el viaje de Magallanes hasta la Batalla de Maipo.* 1518-1818, tomo XXIII, compilado por José Toribio Medina (Santiago: Imprenta Ercilla, **1901**), 297; "junto a una ribera de un río" como se indica en **"Comparecencia de Pedro Mendoza ante Alonso Díaz (escribano) en 'Probanza que se hizo de pedimiento del gobernador Pedro de Villagrán en la Audiencia Real de la ciudad de los Reyes, de los servicios que hizo á S. M. en las provincias de Chile, de tres años á esta parte, que volvió destos reinos para los de Chile el dicho Pedro de Villagrán con socorro de gente y con comisión del virrey Conde de Nieva'",** 25 de octubre de **1565**, en *Colección de documentos inéditos para la historia de Chile. Desde el viaje de Magallanes hasta la Batalla de Maipo.* 1518-1818, tomo XXX, compilado por José Toribio Medina (Santiago: Imprenta Ercilla, **1902**), 45. También llamado "fuerte de Palquilauquen" en **"Información hecha de oficio, de los servicios del capitán Pedro Ordóñez Delgadillo, vecino de la ciudad de Valdivia"**, 5 de abril de **1577**, en *Colección de documentos inéditos para la historia de Chile. Desde el viaje de Magallanes hasta la Batalla de Maipo.* 1518-1818 o "Reino Belen, que hoi es Perquilauquen" según **Pedro de Córdoba y Figueroa** (escrita **1745**), Historia de Chile, en *Colección de Historiadores de Chile y documentos relativos a la Historia Nacional*, tomo II (Santiago: Imprenta del Ferrocarril, **1862**), 128.

35 Más información en Carvallo y Goyeneche, *Descripción histórica-geográfica…*- tomo I, 153; **Felipe Gómez de Vidaurre** (escrita **1789**), *Historia geográfica, natural y civil del reino de Chile, en Colección de Historiadores de Chile y documentos relativos a la Historia Nacional,* tomo XIV (Santiago: Imprenta Ercilla, **1889)**, 134; **Miguel de Olivares** (escrita **1768**), *Historia militar, civil y sagrada del reino de Chile, en Colección de Historiadores de Chile y documentos relativos a la Historia Nacional,* tomo IV (Santiago: Imprenta del Ferrocarril, **1864**), 224; **Juan Ignacio Molina** (escrita **1792**), *Historia militar, civil y sagrada del reino de Chile, en Colección de Historiadores de Chile y documentos relativos a la Historia Nacional,* tomo IV (Santiago: Imprenta del Ferrocarril, **1864**), 209; Córdoba y Figueroa, *Historia de Chile…*, 128; Góngora Marmolejo, *Historia de Chile, desde…*, 136.

36 En 1578 el gobernador de Chile diría que la "provincia de Reinogüelén, [es] donde comienza lo que está de guerra" como estopa descrito en **"Carta de Rodrigo**

de Quiroga a Su Majestad acerca de la guerra de Arauco, asuntos administrativos y cuestiones eclesiásticas", 26 de enero de 1578, en *Colección de documentos inéditos para la historia de Chile. Segunda Serie,* tomo II (1573-1580), dirigido por Guillermo Feliú Cruz, compilado por José Toribio Medina (Santiago, Fondo Histórico y Bibliográfico J. T. Medina, 1957), 356.

37 Los cordilleranos llevaban mantas, plumas, piedras bezares y sal a cambio de maíz y granos, tal como se describe en Vivar, Crónica y relación copiosa…, 137; Diego de Rosales (escrita 1674c), *Historia General del Reino de Chile: Flandes Indiano*, tomo III, publicado por Benjamín Vicuña Mackenna (Valparaíso: Imprenta del Mercurio, 1878), 217-218.

38 Vivar, *Crónica y relación copiosa*…, 136; José Antonio Pérez García (escrita 1810), *Historia general, natural, militar, civil y sagrada del Reino de Chile,* tomo II, en *Colección de Historiadores de Chile y documentos relativos a la Historia Nacional,* tomo 23 (Santiago: Imprenta Ercilla, 1900), 14.

39 "pegüenches, que assi llaman a los serranos" en Rosales, *Historia General*… tomo III, 359.

40 Con el objetivo de ser "respetable contra las avenidas de los peguenches y puelches" en Gómez de Vidaurre, *Historia geográfica…* tomo XIV, 148.

41 En el "repartimiento" de Renüwelen ("Reinoguelén") como se señala en "Carta de Juan Ruiz de León al Rey sobre las injusticias del gobernador Martín Ruiz de Gamboa y su teniente Lope de Azoca", 12 de agosto de 1580, en *Colección de documentos inéditos para la historia de Chile. Segunda Serie. 1577-1589,* tomo III: "Martín Ruiz de Gamboa - Alonso de Sotomayor", dirigido por Guillermo Feliú Cruz, compilado por José Toribio Medina (Santiago: Fondo Histórico y Bibliográfico J. T. Medina, 1959), 81; y en "Instrucciones del Cabildo de Santiago a Juan de Aldaz y peticiones de este al virrey del Perú para que remueva al teniente de gobernador Lope de Azoca", 15 de agosto de 1580, en *Colección de documentos inéditos para la historia de Chile. Segunda Serie. 1577-1589*, tomo III: "Martín Ruiz de Gamboa - Alonso de Sotomayor", dirigido por Guillermo Feliú Cruz, compilado por José Toribio Medina (Santiago: Fondo Histórico y Bibliográfico J. T. Medina, 1959), 85.

42 San Bartolomé de Gamboa o "ciudad" de Chillán.

43 Alrededor de 300 montoneros pewenche-puelche, como se señala en Olivares, *Historia militar*…, 258; al mando de "un mulato que gustaba de pasar su vida entre esta gente" como especifica Mariño de Lobera, *Crónica del Reyno*…, 402; además de un sitio ese mismo año a la colonia liderado por Fütakalkin ("Buta Calquen", "Butacalquín"; mencionado en Mariño de Lobera, Crónica del Reyno…, 410; y en "Carta de Martín Ruiz de Gamboa a Su Majestad sobre sus servicios, la guerra de Arauco y el gobierno de Sotomayor", 27 de febrero de 1592, en *Colección de documentos inéditos para la historia de Chile. Segunda Serie. 1590-1594,* tomo IV: "Alonso de Sotomayor - Martín Oñez de Loyola", dirigido por Guillermo Feliú Cruz, compilado por José Toribio Medina (Santiago: Fondo Histórico y Bibliográfico J. T. Medina, 1960), 174. Este líder es derrotado y sometido por Ruíz de Gamboa quien dijo que aseguró: "todo lo que se había alzado del Reinogüelén y toda la costa, aseguré todo hasta el río de Maule que estaba y andaba todo muy alborotado y traje de paz toda la provincia de Guchamavida y prendí al general de todos ellos llamado Butacalquín", cita en "Carta de Martín Ruiz de Gamboa….", 174.

44 Asalto donde participa un joven mapuche sometido del mismo Chillán llamado Andrés o "Andresillo" que opera como espía, los mapuche son liderados por el toki Kayunkura (Olivares, *Historia militar…*, 260-261, Gómez de Vidaurre, Historia geográfica… tomo XIV, 156-157).

45 Los "indios de Chillán" que habían dado la paz estaban rebelados, según se señala en "**Testimonio de Hernando de Jesús en 'Información y comisión de don García Hurtado de Mendoza, virrey del Perú, al licenciado Alonso Maldonado de Torres para que averigüe en secreto cómo procede Alonso de Sotomayor en el gobierno de Chile'"**, 3 de febrero de **1590,** en *Colección de documentos inéditos para la historia de Chile. Segunda Serie. 1590-1594,* tomo IV: "Alonso de Sotomayor - Martín Oñez de Loyola", dirigido por Guillermo Feliú Cruz, compilado por José Toribio Medina (Santiago: Fondo Histórico y Bibliográfico J. T. Medina, **1960**), 81; y "para ir desde esta ciudad [colonia de La Imperial] hasta la de San Bartolomé de Gamboa [Chillán], que hay cuarenta leguas, no se puede ir sin escolta de números de soldados, siendo los indios unos hombres desnudos y de poca capacidad" en **"Carta del obispo de La Imperial al Rey sobre la guerra, los indios que se sacan para el trabajo y los doctrineros"**, 17 de diciembre de **1590,** en *Colección de documentos inéditos para la historia de Chile. Segunda Serie. 1590-1594,* tomo IV: "Alonso de Sotomayor - Martín Oñez de Loyola", dirigido por Guillermo Feliú Cruz, compilado por José Toribio Medina (Santiago: Fondo Histórico y Bibliográfico J. T. Medina, **1960)**, 127.

46 En **Jerónimo de Quiroga** (escrita **1690**), *Memoria de los sucesos de la guerra de Chile* (Santiago: Editorial Andrés Bello, **1979**), 217. Se hace referencia a "asegurados" en el sentido de sometidos y "domésticos" se refiere a los mapuche en servidumbre o encomendados, por tanto, cuando dice "arriesgados" se refiere a que puedan ser convencidos de rebelarse.

47 Refiriéndose a la guerra en la cordillera menciona que la "llaman de la guerra de fuera, que comprende los confines de Chillán, Angol, Villarrica y La Imperial, hay cinco a seis mil indios y dellos mil y quinientos soldados de tomar armas, los cuales están en guerra", **"Instrucciones y memoriales presentados al virrey del Perú por el capitán Miguel de Olavarría por orden del gobernador Martín García de Oñez y Loyola con el objeto de obtener socorro para la guerra de Chile",** abril de **1593,** en *Colección de documentos inéditos para la historia de Chile. Segunda Serie. 1590-1594,* tomo IV: "Alonso de Sotomayor - Martín Oñez de Loyola", dirigido por Guillermo Feliú Cruz, compilado por José Toribio Medina (Santiago: Fondo Histórico y Bibliográfico J. T. Medina, **1960**), 292. Distinta de la "guerra de arriba" del Biobío al sur. Sin embargo, el comercio persistía entre comunidades aledañas a Chillán y los "puelches, que viven en las vertientes de la gran cordillera nevada de una y otra parte aún no reducidos", en "Instrucciones y memoriales presentados al virrey…", 392.

48 Fechas de asaltos a Chillán durante el siglo XVI: 1599 en **Diego de Rosales** (escrita **1674b**), *Historia General del Reino de Chile: Flandes Indiano,* tomo II, publicado por Benjamín Vicuña Mackenna (Valparaíso: Imprenta del Mercurio, **1878**), 327-328; 1600 en **Fernando Álvarez de Toledo** (escrita **1600)**, *Purén Indómito* (Leipzig: A. Franck'sche Verlags Buchhandlung, 1862), 302-332; enero 1600 en **"Relación del estado del reino enviada a S. M. por el gobernador Francisco de Quiñones",** 18 de febrero de **1600,** en *Colección de documentos inéditos para la historia de*

Chile. Segunda Serie. 1599-1602, tomo V: "Pedro de Vizcarra - Francisco de Quiñones", dirigido por Guillermo Feliú Cruz, compilado por José Toribio Medina (Santiago: Fondo Histórico y Bibliográfico J. T. Medina, **1961**), 278; y agosto 1600 en Olivares, *Historia militar…*, 307; y en Carvallo y Goyeneche, *Descripción histórica-geográfica*…tomo I, 235.

49 **"Pareceres que tomó Alonso de Ribera cuando llegó a Chile para el buen acierto en la guerra y gobierno de aquel reino",** 16 de febrero de **1601**, en *Colección de documentos inéditos para la historia de Chile. Segunda Serie. 1600-1606,* tomo VII: "Primer gobierno de Alonso de Rivera", dirigido por Guillermo Feliú Cruz, compilado por José Toribio Medina (Santiago: Fondo Histórico y Bibliográfico J. T. Medina, **1982)**, 43; **"Carta de Alonso de Ribera a S. M. el Rey, fecha en el Río Claro a 22 de febrero de 1604"**, 22 de febrero de **1604**, en *Colección de documentos inéditos para la historia de Chile. Segunda Serie. 1600-1606*, tomo VII: "Primer gobierno de Alonso de Rivera", dirigido por Guillermo Feliú Cruz, compilado por José Toribio Medina (Santiago: Fondo Histórico y Bibliográfico J. T. Medina, **1982**), 540-542: Chillán "hace frontera al enemigo de toda la cordillera nevada".

50 Durante 1605 en Concepción, Paicaví, Arauco, Quechereguas, Yumbel y Rere. En **Gertrudis Payàs,** *Los parlamentos hispano-mapuches (1593-1803): textos fundamentales,* versión corregida y aumentada respecto de la edición paleográfica de José Manuel Zavala Cepeda (2015), adaptada para la lectura actual (Temuco: Ediciones de la Universidad Católica de Temuco, **2018**), 45.

51 Al mando de Lientur. Asaltos a Chillán por años: 1615-1616 en Rosales, *Historia General…* tomo II, 615; 1617 en Carvallo y Goyeneche, *Descripción histórica-geográfica*…tomo I, 276; Olivares, Historia militar…, 352; y Córdoba y Figueroa, *Historia de Chile…*, 202); 1618 en Gómez de Vidaurre, *Historia geográfica…* tomo XIV, 203-204; y Olivares, *Historia militar…*, 352-353; 1619: Ataque al fuerte San Felipe de Asturias, en Olivares, *Historia militar…*, 353-354. 1621: Asalto a reducción amiga de los españoles Neculwenu en Gómez de Vidaurre, *Historia geográfica…* tomo XIV, 205. Nuevos asaltos a Chillán: 1628 en **Diego de Rosales (**escrita **1674c**), *Historia General del Reino de Chile: Flandes Indiano,* tomo III, publicado por Benjamín Vicuña Mackenna (Valparaíso: Imprenta del Mercurio, **1878**), 52; 1629 en **Francisco Núñez de Pineda y Bascuñán** (escrita **1673**), *Cautiverio feliz, y razón de las guerras dilatadas de Chile, en Colección de Historiadores de Chile y documentos relativos a la Historia Nacional,* tomo III (Santiago: Imprenta del Ferrocarril, **1863**), 11; 1630 en **Vicente Carvallo y Goyeneche** (escrita **1796b**), *Descripción histórica-geográfica del Reino de Chile, tomo II, en Colección de Historiadores de Chile y documentos relativos a la Historia Nacional,* tomo 9 (Santiago: Imprenta del Ferrocarril, **1875)**, 16.

52 "Toqui general llamado Ruya acompañado de los caciques Antemones, Quiñemanque, Curilebi" en Rosales, Historia General … tomo III, 174.

53 Liderado por Guilipel y Tinaqueupu junto a pewenche y puelche al mando de Ruya, Guiliguru y de Pocon Rosales, *Historia General …* tomo III, 253.

54 Viaje de Diego de Rosales a Puelmapu (actual Neuquén) Rosales, *Historia General …* tomo III, 435-438.

55 Los mapuche atacaron "desde el Boquete de Retamal hasta el de Longaví i prevenidos todos de unirse en las llanuras del río Ñuble para retirarse por las

abras que hace la cordillera en la caja de este río" (Carvallo y Goyeneche, *Descripción histórica-geográfica…* tomo II, 82.
56 Córdoba y Figueroa, Historia de Chile… tomo II, 259; Carvallo y Goyeneche, Descripción histórica-geográfica… tomo II, 89; **Reinaldo Muñoz Olave,** *Historia de Chillán: sus fundaciones y destrucciones (1580-1835)* (Santiago de Chile: Imprenta de San José, **1921**), 91-93.
57 En 1657 se describen 27 estancias de la rivera del Maule, en **Francisco Enrich**, *Historia de la Compañía de Jesús en Chile,* tomo I (Barcelona: Imprenta de Francisco Rosal, **1891**), 633-634.
58 En **Pablo Cabrera**, "Los aborígenes del país de Cuyo", Revista de la Universidad Nacional de Córdoba 15, no. 7-10 / 16, no. 1-8 (**1929**): 166. Fue capturado junto a otros pewenche y puelche dispuestos a atacar las haciendas de Mendoza. Su hermano, Cheuque, escapa y termina muriendo al año siguiente contra los españoles, según se señala también en Cabrera, Los aborígenes…, 53.
59 Carvallo y Goyeneche, *Descripción histórica-geográfica*… tomo II, 136; Córdoba y Figueroa, *Historia de Chile*… tomo II, 281.
60 Se mantuvieron asaltos en Mendoza en 1666 en Cabrera, *Los aborígenes*…, 53.
61 "a Chillan traen los Puelches sal, piedras vezares y plumeros para feriar por cosas de poco valor" (Rosales, *Historia General* … tomo III, 217-218)
62 1670: Merced "4.000 cuadras de la isla de Cato hasta Nacimiento de Alico" en **Raúl Sánchez Andaur, "**La empresa económica jesuita en el obispado de Concepción: el caso de los colegios San Bartolomé de Chillán y Buena Esperanza", *Universum: revista de humanidades y ciencias sociales* 26, no. 2 (**2011**), 224. 1693: Valle de Alico y El Durazno, dadas inicialmente a Juan Carrasco pero luego entregadas a la congregación, en Sánchez, "La empresa…"; y en **Marcial Pedrero Leal,** *San Fabián de Alico: breve historia, Cuadernos del Biobío* (Consejo Regional de la Cultura y las Artes, Taller de Cultura Regional, **2011**), 17.
63 1714: Ataques pewenche en Mendoza en Cabrera, "Los aborígenes…", 255.
64 Habría sido usada "la cordillera de Illico a fin de armarse y aviarse" para atacar Chillán, pudiendo referirse a Alico, descripción en **José Toribio Medina,** *Cosas de la colonia: apuntes para la crónica del siglo XVIII en Chile*, introducción de Eugenio Pereira Salas (Santiago de Chile: Fondo Histórico y Bibliográfico José Toribio Medina, **1952**), 486-487.
65 1737: Los pewenche hicieron "dos corredurías en que saquearon los potreros de Alico y otros adyacentes a ellos" en "**Informe del corregidor de Chillán",** 1764, en **Sergio Villalobos**, *Los pehuenches en la vida fronteriza* (Santiago: Ediciones Universidad Católica de Chile, **1989**), 76. Y alrededor de 1747 "robaron más de cuatrocientos de don Francisco Mercado, don Josef de Urrutia y otros interesados", mencionado en el mismo documento en Villalobos, *Los pehuenches,* 76. 1754: Mercado acusa nuevos robos pero al tomar venganza es desterrado a Santa Juana algunos años, como se señala en Olivares, *Historia militar*…, 19-20. 1758: asalto a Relbún y Valle Hermoso, también en Olivares, *Historia militar*…, 19.
66 **Bernardo Havestadt,** "Diario de viaje entre 1751 y 1752," in *Chilidúgú sive Res chilenses* (Münster, **1777**), traducido y transcrito por Isidro Belver, Neuteca: *Biblioteca Patrimonial del Alto Neuquén*, 14-15.
67 Dirigida por "Toreupill o Tiripi" provenientes de la localidad de "Dagüegue"

[Neuquén] de alrededor de 800 personas, según lo descrito por Villalobos, *Los pehuenches…*, 113.
68 Turiculipí –Toreupill según el autor Sergio Villalobos– junto a 20 familias que le seguían, mataron a todos los hombres y se repartieron las mujeres y niños como esclavos en febrero de 1770 Carvallo y Goyeneche, *Descripción histórica-geográfica…* tomo II, 354-355.
69 Carvallo y Goyeneche, *Descripción histórica-geográfica*… tomo II, 356.
70 Carvallo y Goyeneche, *Descripción histórica-geográfica*… tomo II, 366.
71 Payàs, *Los parlamentos…*, 419; Villalobos, *Los pehuenches…*, 191-192; **Leonardo León**, *"El Parlamento de Tapihue, 1774", Nütram 9,* no. 32 (1992-1993), 12-15.
72 Villalobos, *Los pehuenches…*, 156-157 .
73 Se establece en el "butalmapu [pewenche] los puelches e indios pampas que poseen los países de la parte septentrional del reino, desde Malalgue y fronteras de Mendoza hasta el Mamilmapu situado en las pampas de Buenos Aires, los cuales, formando un cuerpo y parcialidad con nuestros puelches y pehuenches de Maule, Chillan y Antuco" según se señala en las Capitulaciones de 1783, publicadas en Payàs, *Los parlamentos…*, 454.
74 **Tadeo Haenke** (escrito **1794**), *Descripción del reino de Chile* (Santiago de Chile: Editorial Nascimento, **1942**), 151-152; Payàs*, Los parlamentos*…, 530-536.
75 Villacura, Antuco, Alico, Renegado, Cerro Colorado y Curicó, según Payàs, *Los parlamentos*…, 454-455.
76 **"Informe descriptivo de la frontera de la Concepción de Chile, por el coronel don Juan de Ojeda"** , 1803, en *Biblioteca Jeográfico-Hidrográfica de Chile. Segunda serie,* compilado por Nicolás Anrique R. (Santiago de Chile: Imprenta Elzeviriana, **1898**), 284.
77 "Informe descriptivo…", 290.
78 "Informe descriptivo…", 286.
79 **José Barros,** "Diario de José Barros por Epulauquen y Nahueve", **1804,** en *Neuteca: Biblioteca Patrimonial del Alto Neuquén*, editado por Isidro Belver Rubira, consultado el 4 de junio de 2025, https://sites.google.com/site/neuteca200/home.
80 **Florencia Roulet,** "Los indios de la frontera sur en la mirada de los últimos viajeros coloniales: identidades, relaciones interétnicas y proyectos políticos hacia el espacio pampeano-cordillerano y sus pobladores autóctonos en las postrimerías del orden colonial" (tesis doctoral, Universidad de Buenos Aires, **2013**), 200.
81 **Norberto Mollo**, *Justo Molina, por las Pampas y los Andes* (1804-1805): *una exploración de casi dos años, conviviendo con los aborígenes y descubriendo sus caminos y asentamientos (*Editorial Académica Española, **2012**), 15-17.
82 **Luis de la Cruz**, "Tratado importante para el perfecto conocimiento de los indios pehuenches, según el orden de su vida" , **1806,** en *Colección de obras y documentos relativos a la historia antigua y moderna de las provincias del Río de la Plata,* tomo I, editado por Pedro de Angelis (Buenos Aires: Imprenta del Estado, **1836)**, 36.
83 **Florencia Roulet**, "Informe de don Miguel Teles Meneses sobre un camino de

Mendoza a Talca: Archivo Histórico de Córdoba, Gobierno, Caja 31 (1809), Legajo 17", *Anales de Arqueología y Etnología 59-60* (**2005**).
84 El pueblo pewenche se distribuye en ambos lados de la cordillera de los Andes. Actualmente, en Chile, sus principales comunidades se concentran en dos zonas específicas de las regiones de La Araucanía y Biobío: el sector del Alto Biobío y el área de Lonquimay e Icalma. En Argentina, en tanto, el pueblo Pewenche habita principalmente en la cordillera de la provincia del Neuquén, con especial presencia en la zona de Aluminé, así como en el departamento de Malargüe, en la provincia de Mendoza, y de forma más aislada en la provincia de Río Negro, en el departamento Valcheta.
85 "Son cuatro palos y de estos pellejos son las coberturas de las casas" en Vivar, *Crónica y relación copiosa…*, 136; "sus alojamientos son unos cueros de vaca o de caballos sobre unas varas" en **"Informe del maestre de campo don Jerónimo Pietas al excelentísimo señor don Gabriel Cano de Aponte, gobernador y capitán general del Reino de Chile",** 19 de diciembre de **1719**, en **Francis Goicovich,** "Un informe inédito de Jerónimo Pietas sobre los indios del Reino de Chile, 1719", *Cuadernos de Historia 24* (**2005**), 217; también en De La Cruz, "Tratado Importante…", 37; y en **Eduard Poeppig**, U*n testigo en la alborada de Chile (*1826-1829) (original publicado en **1835**; traducido por Carlos Keller R., Santiago de Chile: Zig-Zag, **1960**), 392-394.
86 Goicovich, "Un informe…", 217.
87 Vivar, *Crónica y relación copiosa*…, 136.
88 **Juan Ignacio Molina,** *Historia natural y civil de Chile* (original publicado en **1775**; Santiago de Chile: Editorial Universitaria, **1978**), 26.
89 **Diego Escolar**, "Tierras indígenas y servicios militares en la frontera sur de Cuyo, siglos XVII-XIX", *Cuadernos de Historia. Serie Economía y Sociedad,* no. 26/27 (**2021**), 9-39.
90 **Poeppig**, *Un testigo…*, 392-394.
91 **Poeppig**, *Un testigo…,* 479.
92 **Benjamín Vicuña Mackenna,** *La guerra a muerte: memoria sobre las últimas campañas de la Independencia de Chile: 1819-1824* (Santiago: Imprenta Nacional, **1868**), 68.
93 Vicuña Mackenna, *La guerra*…, 10.
94 Vicuña Mackenna, *La guerra…*, 28.
95 Vicuña Mackenna, *La guerra…*, 324.
96 **Gabriel Salazar**, *Del pueblo maldito en Chile: las revoluciones mestizas (1820-1910)* (Santiago: LOM Ediciones, **2025**).
97 Vicuña Mackenna, *La guerra…*, 321-322.
98 Vicuña Mackenna, *La guerra*…, 325.
99 **Valentín Letelier** (comp.), *Sesiones de los Cuerpos Legislativos de la República de Chile, 1811-1845: recopiladas según las instrucciones de la Comisión de Policía de la Cámara de Diputados,* tomo VI (**1822-1823**) (Santiago: Imprenta Cervantes, **1889**), 322-323.
100 Salazar, *Del pueblo maldito*…, 253.
101 Vicuña Mackenna, *La guerra*…, 496.
102 **Carlos Contreras Painemal,** *Los tratados celebrados por los Mapuche con la Corona Española, la República de Chile y la República de Argentina* (tesis doctoral,

Freien Universität Berlin, **2010**), 295.
103 **Daniel Villar y Juan Francisco Jiménez,** "Yo mando en este campo: conflictos inter-tribales en los Andes meridionales y pampas durante los años de la guerra a muerte", en *Cruzando la cordillera: la frontera argentino-chilena como espacio social,* coord. Susana Bandieri (Neuquén: CEHIR, Universidad Nacional del Comahue, UNCO, **2020**), 162.
104 **Guillermo Tupper , "Diario de Campaña. 1823-1828"** , Fuentes documentales y bibliográficas para el estudio de la historia de Chile, Universidad de Chile, consultado el 6 de junio de 2025http://www.historia.uchile.cl/CDA/fh_article/0,1389,S-C I -D%253D16490%2526ISID%253D405%2526PRT%253D16489%2526JNID%253D12,00.html
105 **Jorge Beauchef** (escrito en **1837**), Memorias de Jorge Beauchef, biografía y estudio preliminar de Patrick Puigmal, Fuentes para la Historia de la República, vol. XXIV (Santiago: Centro de Investigaciones Diego Barros Arana, DIBAM, **2005**), 250-251.
106 Beauchef, Memorias…, 266.
107 Salazar, *Del pueblo maldito…*
108 Salazar, *Del pueblo maldito…*; **Carla Manara,** *Contrarrevolución en las fronteras: el liderazgo de los hermanos Pincheira en la guerrilla del Sur americano (1818-1832*) (Rosario: Prohistoria Ediciones, **2021**).
109 Letelier, *Sesiones de los Cuerpos Legislativos…*tomo VI, 394.
110 **Valentín Letelier (**comp.), Sesiones de los Cuerpos Legislativos de la República de Chile, 1811-1845: recopiladas según las instrucciones de la Comisión de Policía de la Cámara de Diputados, tomo XXIII: Cámara de Senadores (1834-1836) (Santiago: Imprenta Cervantes, **1902)**, 331.
111 **Boletín del Sur: colección de decretos, providencias y demás documentos relativos a la revolución del 13 de septiembre de 1851,** publicado por la Intendencia de Concepción (Concepción: Imprenta del Correo del Sur, **1851**), 129.
112 Pedrero, *San Fabián…,* 21.
113 **Manuel José Olascoaga,** *Estudios topográficos de la pampa y río Negro* (Buenos Aires: Imprenta de Pablo E. Coni, **1880**).
114 **Fray Félix José de Augusta** (original publicado en **1916**), *Diccionario mapudungún-español: español-mapudungún*, edición a cargo de Belén Villena Araya (Santiago de Chile: Centro de Investigaciones Diego Barros Arana, *2017*), 106.
115 **"Nómina de residentes",** La Voz de Alico, 24 de marzo de **1894**, año 1, núm. 3, pág. 1.

116 **Registro Civil de Chile,** *Libros de registro civil, 1880-1933*, imágenes, FamilySearch (https://www.familysearch.org): circunscripción de Niblinto, Nº 5, departamento de Chillán: "Matrimonios de Miguel Solis y Maria del Carmen Yanca, 1896" (id: Q2SG-9441); "Matrimonios de José Manuel Solis y Pastora del Carmen Yanca, 1898" (id: Q2SG-9Q9K); "Nacimiento de José Heriberto Solis Yanca, 1898" (id: Q2SG-93RT); "Nacimiento de Maria Carlota Solis Yanca, 1902" (id: Q2SG-94XN); "Defunción de Pastora del Carmen Yanca Andrades, 1899" (id: Q2SG-9WFW).

Indice

3 Presentación

4 Alico: camino ancestral cordillerano

6 Hallazgos arqueológicos del boquete Alico, región del Ñuble

8 Cazadores Recolectores del Periodo Arcaico: ca. 10000 a 2000 años A. P

10 Poblaciones con cerámica y cultivos del periodo Alfarero: 300 d.c a 1536 d.c

14 Hallazgos arqueológicos del Periodo Histórico: 1536 al siglo XIX.

17 Guerra y Colonia: Alico estratégico en la cordillera

21 Los Pewenche: dueños de La Montaña

26 Independencia y República: la alianza Pincheira-Pewenche y la ocupación estatal del país mapuche

32 La familia Llanca y sus antiguas raíces en Alico

36 Reflexiones finales

37 Referencias bibliográficas y notas